

RVYTO!2017

Roller Vysočina Tour

Verze a stav pokynů: 2.0 - středa, 27. září 2017 (změny modře)

Úvod:

Roller Vysočina Tour 2017 neboli RVYTO!2017 je série 3 etap (měřených jízd a doprovodných projížděk) určených pro vyznavače kolečkových lyží, kolečkových bruslí a koloběžek všech výkonnostních kategorií. Hlavní soutěžní část spočívá v absolvování měřených jízd ve všech třech etapách. Účast je možná také samostatně ve vybrané etapě.

Aktuální informace: www.rvyto.cz

Termín: 1. etapa: středa 27. září 2017, 2. a 3. etapa čtvrtek 28. září, akce se bude konat za každého počasí, sledujte však aktuální informace na www.rvyto.cz

Pořadatelé: SK Lyžařské Jihlavsko a SK Polytechnik

Kategorie měřené jízdy: kolečkové lyže SKATE, kolečkové lyže KLASIKA, kolečkové brusle, koloběžky

Společné pokyny pro všechny etapy:

- Na akci je nutné se přihlásit včetně do 24. 9. 2017 na stránkách závodu www.rvyto.cz (po tomto termínu za zvýšené startovné), částku uhradte na bankovní účet Lyžařského Jihlavska: **2701275743/2010**, do zprávy pro příjemce uveďte „RVYTO – vaše jméno a příjmení“ (částka musí být připsána na tento účet nejpozději 26.9.2017, v opačném případě je přihláška neplatná)
- V případě přihlášky na všechny tři etapy je zvýhodněné startovné 200 Kč (za přihlášku po termínu 250 Kč)
- Všichni účastníci jsou povinni se řídit těmito pokyny i dalšími instrukcemi pořadatelů.
- Povinné vybavení – **ochranná přilba**.
- Doporučené vybavení – loketní a kolenní chrániče, brýle.
- **Všichni přihlášení startují na vlastní nebezpečí, včetně posouzení připravenosti na jízdu. Všichni startující jsou účastníky dopravního provozu (mimo první etapy). Pořadatel nehradí škody na zdraví a majetku, které vzniknou účastníkům v souvislosti s účastí na akci. Podmínkou k odprezentování resp. připuštění závodníka k závodu je vlastnoruční podepsání výše uvedeného vyrozumění (list k podpisu bude k dispozici u prezentace, za osoby mladší 18 let tento list podepisuje zákonný zástupce).**
- Závodníci obdrží na absolvování závodu startovní číslo, to po dojezdu závodu vracejí. Ztráta či poškození startovního čísla je zpoplatněna částkou 300 Kč (výrobní cena nového čísla).
- Start v kategorii **kolečkové lyže - KLASIKA** je povolen pouze na kolečkových lyžích určených pro klasický styl jízdy lyže s antireverzním mechanismem (se zárázkou) od libovolného výrobce. Povolena jsou pouze černá gumová kolečka typu 2 či 3 (M či S) o průměru 8cm a



RVYTO!2017

Roller Vysočina Tour

níže. Start v kategorii **kolečkové lyže - SKATE** je povolen pouze na kolečkových lyžích od libovolného výrobce osazenými černými gumovými kolečky typu 2 či 3 (M či S), první etapu (E1) může závodník této kategorie startovat na kolečkových lyžích určených na klasický styl.

- Účast na závodě je možná i na "terenních" kolečkových lyžích/bruslích typu **SKIKE/TRAILSKATE** a podobných alternativ zcela bez omezení typu koleček, tuto skutečnost zaneste do poznámky přihlášky či na prezentaci.

Pokyny pro etapu E1 - FORD AUTOCENTRUM ROZKOŠ SPRINT

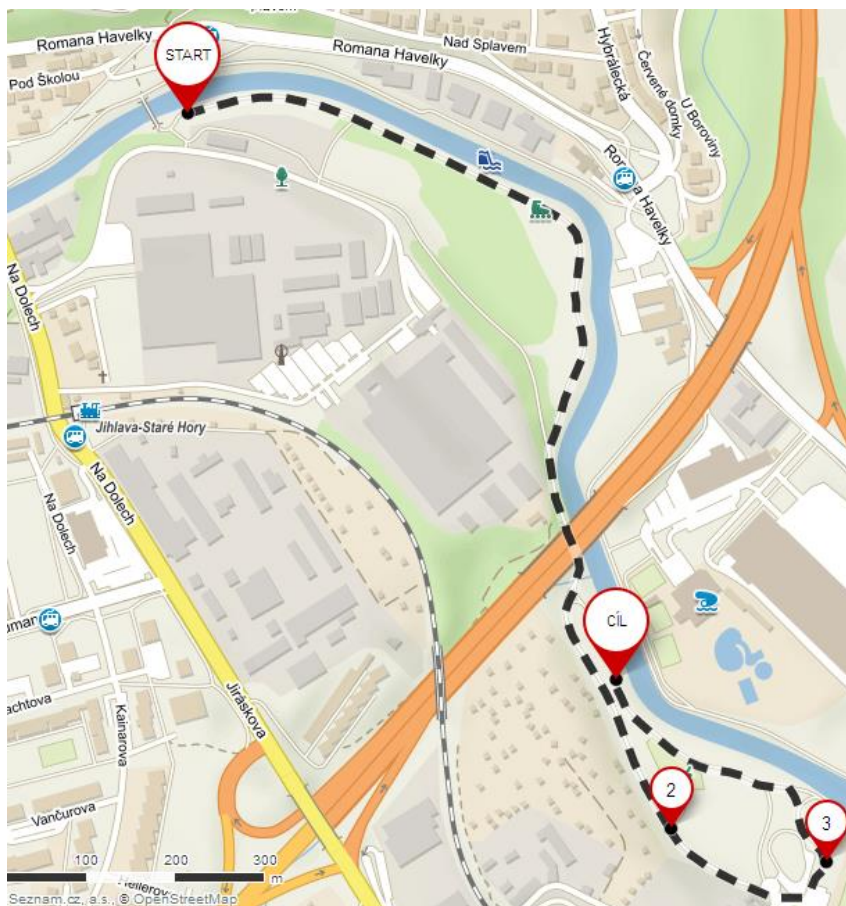
- **Typ závodu:** noční sprint, částečně za umělého pouličního osvětlení, nutno absolvovat s vlastním osvětlením
- **Rozšířená povinná výbava:** vlastní osvětlení (světlo na přilbě, čelovka či světlo na koloběžce)
- **Prezentace:** Jihlava, areál Českého mlýna, ulice Mostecká 26 (loc: 49.4052539N, 15.5792569E , <https://mapy.cz/s/20UQH>) uvnitř dodávky **SKI teamu VYSOČINA**, 19:00–19:30
- **Parkování:** v místě prezentace
- **Startovné:** 50 Kč (po termínu přihlášek 70 Kč)
- **Start:** hromadně od 20:00 po vlnách dle kategorií, odchod/odjezd na start společně z místa prezentace v 19:45.
- **Styl:** kolečkové lyže – klasicky (kategorie KLASIKA) a soupaž (kategorie SKATE), in-line – bruslení bez holí
- **Trasa:** cyklostezka v areálu Českého mlýna Jihlava (část jižně od řeky Jihlavy); délka 1,7 km, převýšení 13 m; kvalita povrchu dle Lisonova schématu: 4 - 5 (5=nejlepší kvalita)
- **Jízda se jede na uzavřené komunikaci bez silničního provozu.** Závodník je povinen řídit se pokyny pořadatelů a pohybovat se pouze po určené trase.
- **Vyhlášení vítězů:** po skončení etapy není vyhlášení vítězů, vyhlášení je až celkové po třetí etapě



RVYTO! 2017

Roller Vysočina Tour

- Mapa trasy E1:



<https://mapy.cz/s/20TJV>

- Sumarizace vhodnosti tratě pro jednotlivé kategorie etapy E3:

kategorie	vhodnost
kolečkové lyže	vhodné
kolečkové brusle	velmi vhodné
koloběžky	velmi vhodné

RVYTO! 2017

Roller Vysočina Tour

Pokyny pro etapu E2 – SERVIS CENTRUM VYSOČINA vytrvalostní závod

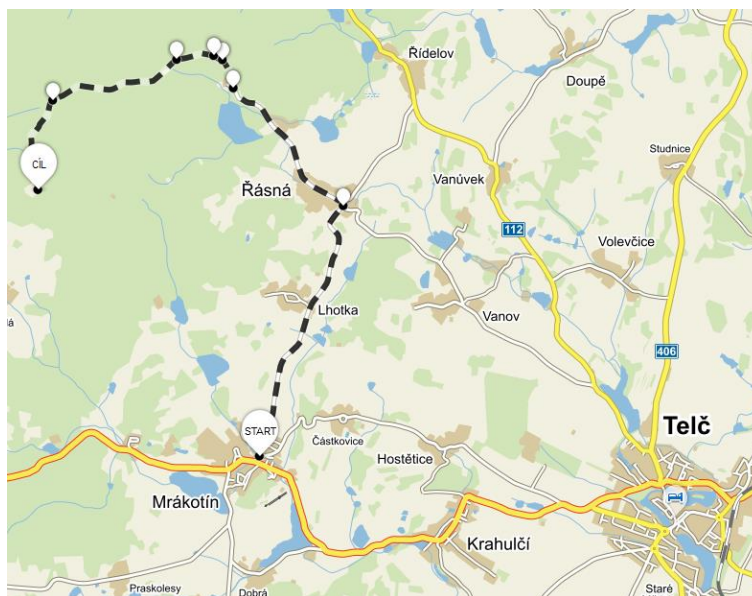
- **Typ závodu:** vytrvalostní závod
- **Prezentace k měřené jízdě:** 9:00 – 9:30, Mrákotín u tenisových kurtů (odbočka na Lhotku a Řásnou) – (loč: [49.1899322N, 15.3800428E](https://www.google.com/maps/place/49.1899322N,15.3800428E), <https://mapy.cz/s/20UXp>) uvnitř dodávky SKI teamu VYSOČINA
- **Parkování:** v místě prezentace
- **Startovné:** 100 Kč (120 Kč po termínu přihlášek)
- **Start:** v místě prezentace, hromadně v 10:00, v případě většího množství závodníků po vlnách dle kategorií
- **Styl:** volný, pro kategorii kolečkové lyže klasika - klasický styl
- **Trasa:** Mrákotín – Lhotka – Řásná – Velký pařezitý rybník – hájovna LČR – Hraběcí chata – Studánka Páně – Javořice; délka 10 km, převýšení 325 m; kvalita povrchu dle Lisonova schématu: Mrákotín – Řásná: 4; v obci Řásná: 3; Řásná – lesní úseky: 3; vrcholová partie: 5 (5 = nejlepší kvalita asfaltu).
- **Jízda se jede za částečně řízeného silničního provozu. Závodník je povinen řídit se pravidly silničního provozu.** Pořadatelé zajišťují doprovodné vozidlo před prvním a za posledním účastníkem a usměrňování dopravy na křižovatce, kde trasa přechází z vedlejší silnice na hlavní. Na trase nejsou žádná nebezpečná klesání. Trasa obsahuje pouze dvě mírná klesání.
- **Vyhlášení vítězů:** po této etapě není vyhlášení vítězů
- **Profil trasy E2:**



RVYTO! 2017

Roller Vysočina Tour

- **Mapa trasy E2:**



<https://mapy.cz/s/11bVI>

- **Občerstvení a svoz:** Pořadatelé dále zajišťují občerstvení na trati (5,2 km tratě, na úrovni odbočky k Velkému Pařezitému rybníku resp. na úrovni buffetu u Eifela, po občerstvení následují mírný sjezd, vhodný na pití bez holí či bez nutnosti odrážení se na koloběžce) a v cíli (v obou případech voda), dále svoz účastníků z vrcholu Javořice zpět do místa startu za pomoci dodávky SKI teamu VYSOČINA. V době prezentace je možné do tohoto vozidla uschovat věci na převlečení, které budou k dispozici v cíli.
- **Sumarizace vhodnosti tratě E2 pro jednotlivé kategorie:**

kategorie	vhodnost	doporučení	poznámka
kolečkové lyže	velmi vhodné	–	vrcholová „prémie“ do cíle
kolečkové brusle	relativně vhodné	lépe použít hole	mírná stoupání, závěrečné 100 m intenzivní
koloběžky	vhodné	závěrečné stoupání vyběhnout	

RVYTO!2017

Roller Vysočina Tour

Pokyny pro etapu E3 – Rejovice stíhací závod

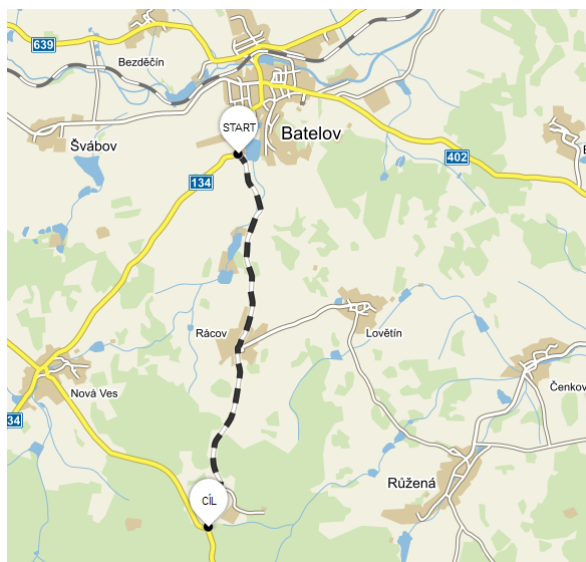
- **Typ závodu:** stíhací závod s hendikepovým startem
- **Startovní časový hendikep** je stanoven jako 10 sec penalizace dle pořadí zjištěného porovnáním součtů času závodníků z první dvou etap v jednotlivých kategoriích, na závěr startují závodníci, kteří nestartovali na obou předchozích etapách.
- **Prezentace:** ~~Batelov náměstí – (loc: 49.3141047N, 15.3939653E, <https://mapy.cz/s/20V4g>), prodejna firmy Rejovice (loc: 49.3115800N, 15.3930567E, <https://mapy.cz/s/24ZDD>)~~ uvnitř dodávky SKI teamu VYSOČINA, 14:00–14:30
- **Parkování:** v místě prezentace
- **Startovné:** 100 Kč (120 Kč po termínu přihlášek)
- **Start:** v místě prezentace, hendikepový od 15:00 s 10 sec odstupem dle pořadí určeném na základě součtu časů v předcházejících etapách, na závěr hromadný start nezúčastněných E1 či E2.
- **Styl:** volný, pro kategorii kolečkové lyže klasika - klasický styl
- **Trasa:** ~~Batelov Lihovar – Rácov – křižovatka se silnicí 112; délka 5 km, převýšení 160 m; kvalita povrchu dle Lisonova schématu: 4. Pozn. trasa je oproti minulému ročníku prodloužena o úsek Batelov náměstí – Lihovar.~~
- **Jízda se jede za částečně řízeného silničního provozu. Závodník je povinen řídit se pravidly silničního provozu.** Pořadatelé zajišťují doprovodné vozidlo před prvním a za posledním účastníkem. Na trase nejsou žádná nebezpečná klesání. Trasa obsahuje pouze dvě mírná klesání.
- **Profil trasy E3:**



RVYTO! 2017

Roller Vysočina Tour

- **Mapa trasy E3:**



<https://mapy.cz/s/11bYu>

- **Občerstvení a svoz:** Pořadatelé dále zajišťují občerstvení v cíli (voda) a svoz účastníků z cíle zpět do místa startu za pomoci tranzitů Střední školy stavební Jihlava a SKI teamu VYSOČINA. V době prezentace je možné do těchto vozidel uschovat věci na převlečení, které budou k dispozici v cíli.
- **Sumarizace vhodnosti tratě E3 pro jednotlivé kategorie:**

kategorie	vhodnost	doporučení	poznámka
kolečkové lyže	velmi vhodné	–	vrcholová „prémie“ Ráčovský kopec
kolečkové brusle	relativně vhodné	použít hole	táhlá stoupání, za Ráčovem cca 100 m prudké
koloběžky	fyzicky náročnější	stoupání za Ráčovem vyběhnout	

Vyhlášení vítězů:

- Vyhlášení proběhne po ukončení E3 (cca 16:45) [na náměstí v Batelově u kulturního domu](#), v místě prezentace u prodejny firmy Rejoice.

RVYTO!2017

Roller Vysočina Tour

- Vyhlášení budou první tři závodníci a závodnice v každé kategorii pouze dle celkového hodnocení (včetně započítaného handikepu). Hodnotné ceny vyhlášení obdrží od společnosti Sun-sport (www.sunshop.cz) resp. koleckovelyze.cz, Rejoice. Děkujeme tímto za podporu a poskytnuté ceny.
- Celkový výsledek je počítán dle konečného pořadí v cíli E3, hodnotí se závodníci absolvující všechny tři etapy.

Motto závodu.: Vzhledem k tomu, že účastníci startují na rozdílném vybavení, nelze brát dosažené výsledky zcela vážně ;-).

Kontakt:

jakub.novotny@lyzarskejihlavsko.cz, tel.: +420 777 807 483, www.rvyto.cz,
<https://www.facebook.com/lyzarskejihlavsko>

Pořadatelé akce:



Partneři akce:



RVYTO!2017

Roller Vysočina Tour



Speciální poděkování:

- Konání akce umožnil podnik Lesy České republiky, s.p.
- Úklid lesního úseku E2 na Javořici zajistila svým vozem firma Serviscentrum Vysočina
- Magistrát statutárního města Jihlava
- Městys Mrákotín
- Městys Batelov

Akce je ohlášena:

- Krajská správa a údržba silnic Vysočina
- Dopravní inspektorát Jihlava Policie ČR
- Lesy České republiky, s.p.
- Magistrát Města Jihlavy, odbor dopravy
- Městský úřad Telč, odbor dopravy, odbor životního prostředí

